安化县田庄乡国土空间规划（2021-2035年）

国土空间规划分区图

图例

- 生态保护区
- 生态控制区
- 农田保护区
- 矿产能源开发区

城镇发展区

- 居住生活区
- 综合服务区
- 商业商务区
- 工业发展区
- 物流仓储区
- 绿地休闲区
- 交通枢纽区
- 其他城镇建设区

乡村发展区

- 村庄建设区
- 一般农业区
- 林业发展区

- 陆地水域
- 乡镇界
- 村界

安化县人民政府
2024年10月 编制

安化县自然资源局
湖南省建筑设计院集团股份有限公司 制图

安化县田庄乡国土空间规划（2021-2035年）

基础设施规划图

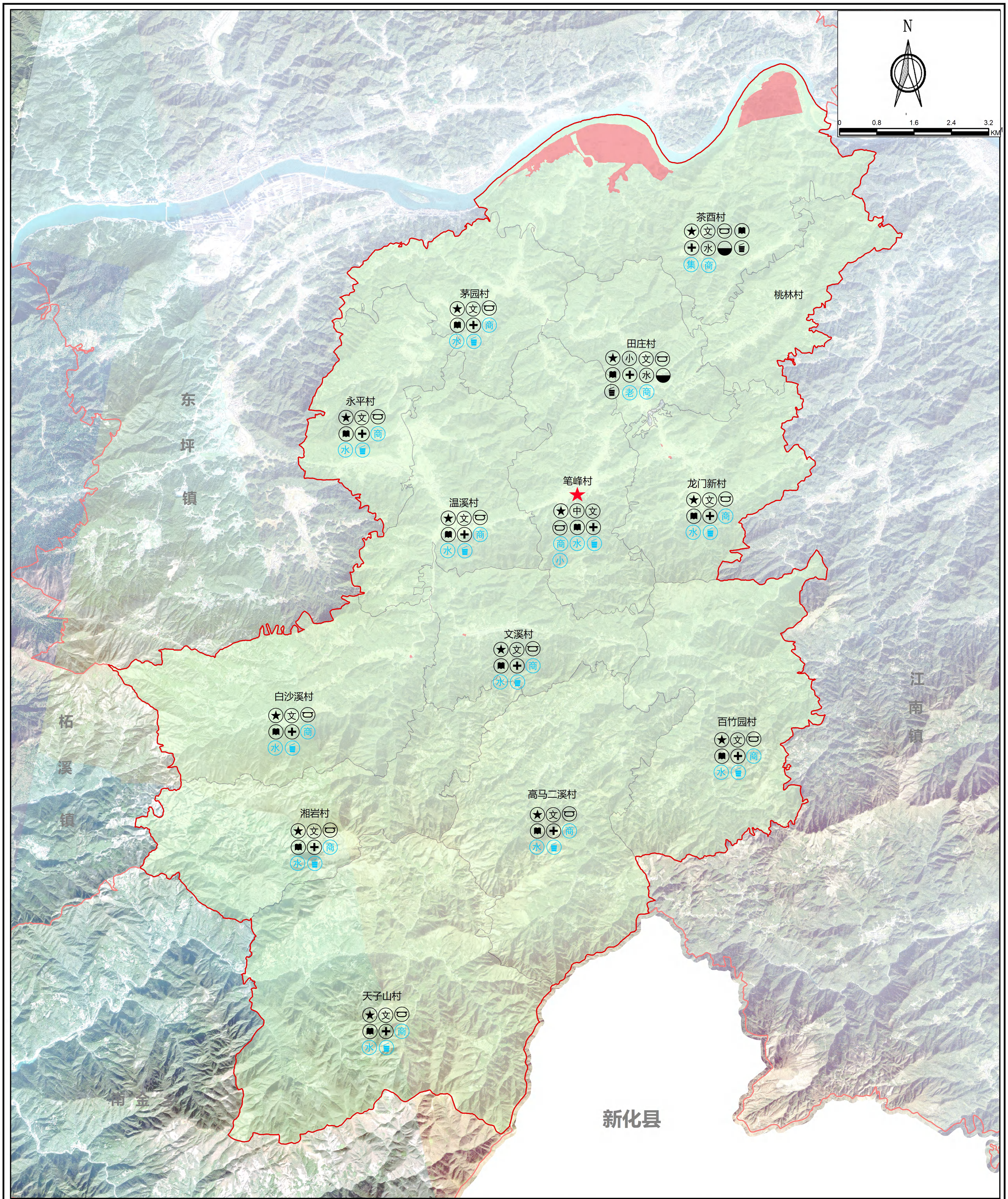

图例

现状/规划村委会	现状/规划文体活动室	现状/规划农贸市场	城镇发展区
现状/规划高中	现状/规划文体活动场	现状/规划超市及电商网点	镇界
现状/规划中学	现状/规划阅览室	现状/规划自来水设施	村界
现状/规划小学	现状/规划卫生室	现状/规划污水处理设施	镇政府驻地
现状/规划幼儿园	现状/规划敬老院	现状/规划垃圾收集点	

安化县人民政府
2024年10月 编制

安化县自然资源局
湖南省建筑设计院集团股份有限公司 制图

安化县田庄乡国土空间规划（2021-2035年）

详细规划编制单元划分图

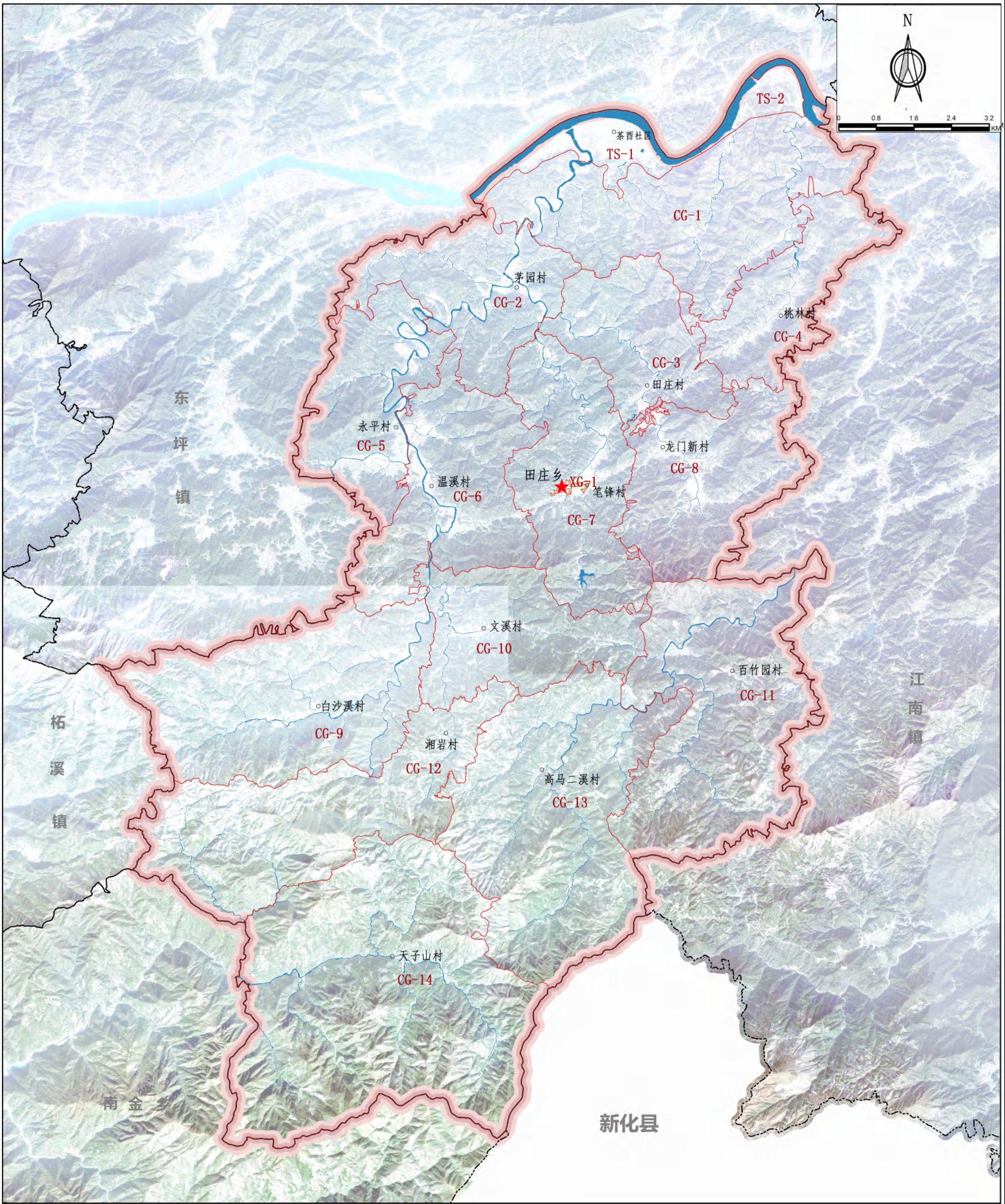

图例

- 特殊管控单元
- CG-1 详规编制范围线及编号
- 陆地水域
- 镇界
- 村界
- 乡政府驻地
- 村委会

安化县人民政府
2024年10月 编制

安化县自然资源局
湖南省建筑设计院集团股份有限公司 制图

安化县田庄乡国土空间规划（2021-2035年））

综合交通规划图

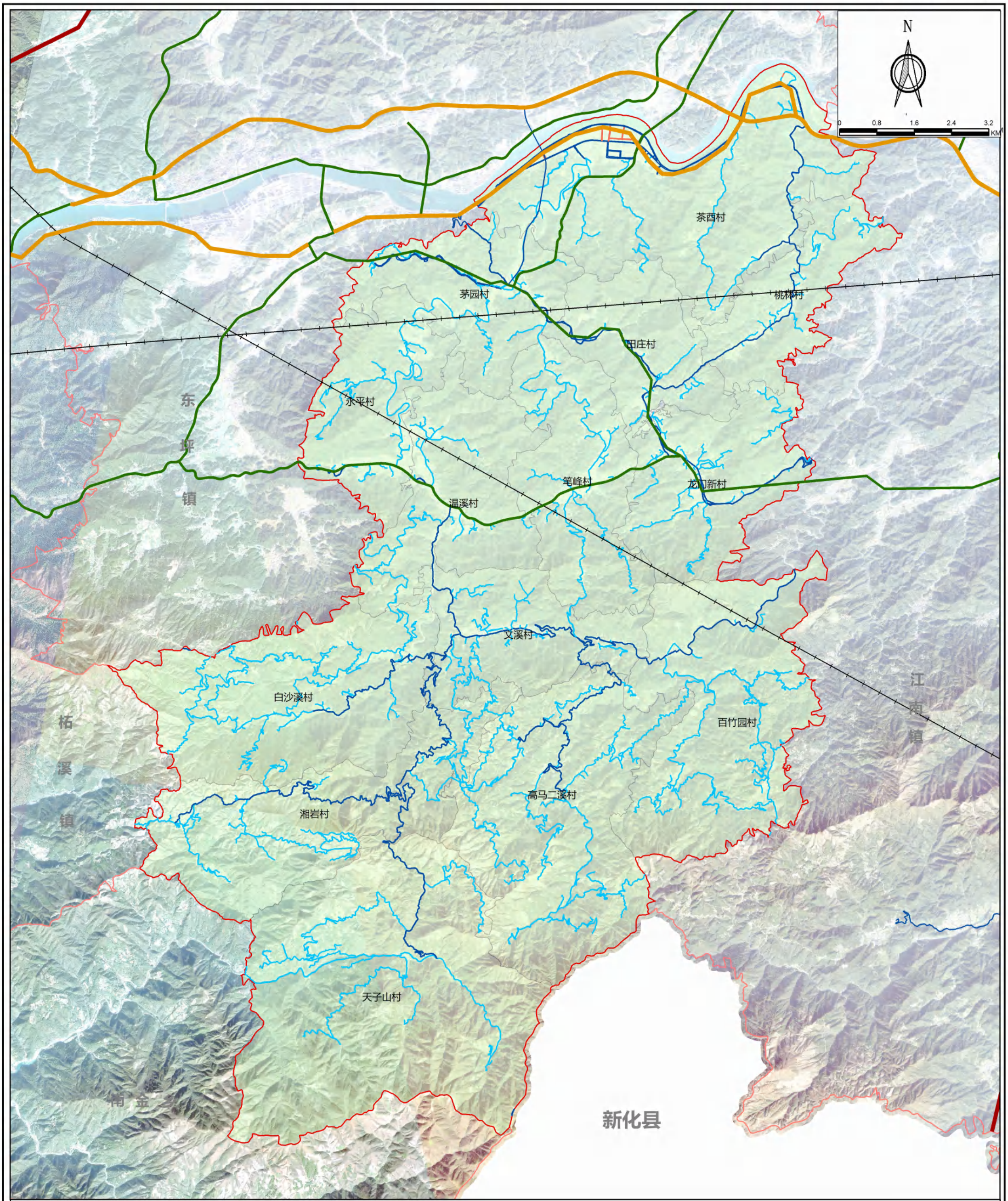

图例

高速公路
国道
省道
县乡道
村道
镇区道路
铁路
客运站
加油站
镇界
村界

安化县人民政府
2024年10月
编制

安化县自然资源局
湖南省建筑设计院集团股份有限公司
制图

安化县田庄乡国土空间规划（2021-2035年）

重大项目用地布局图

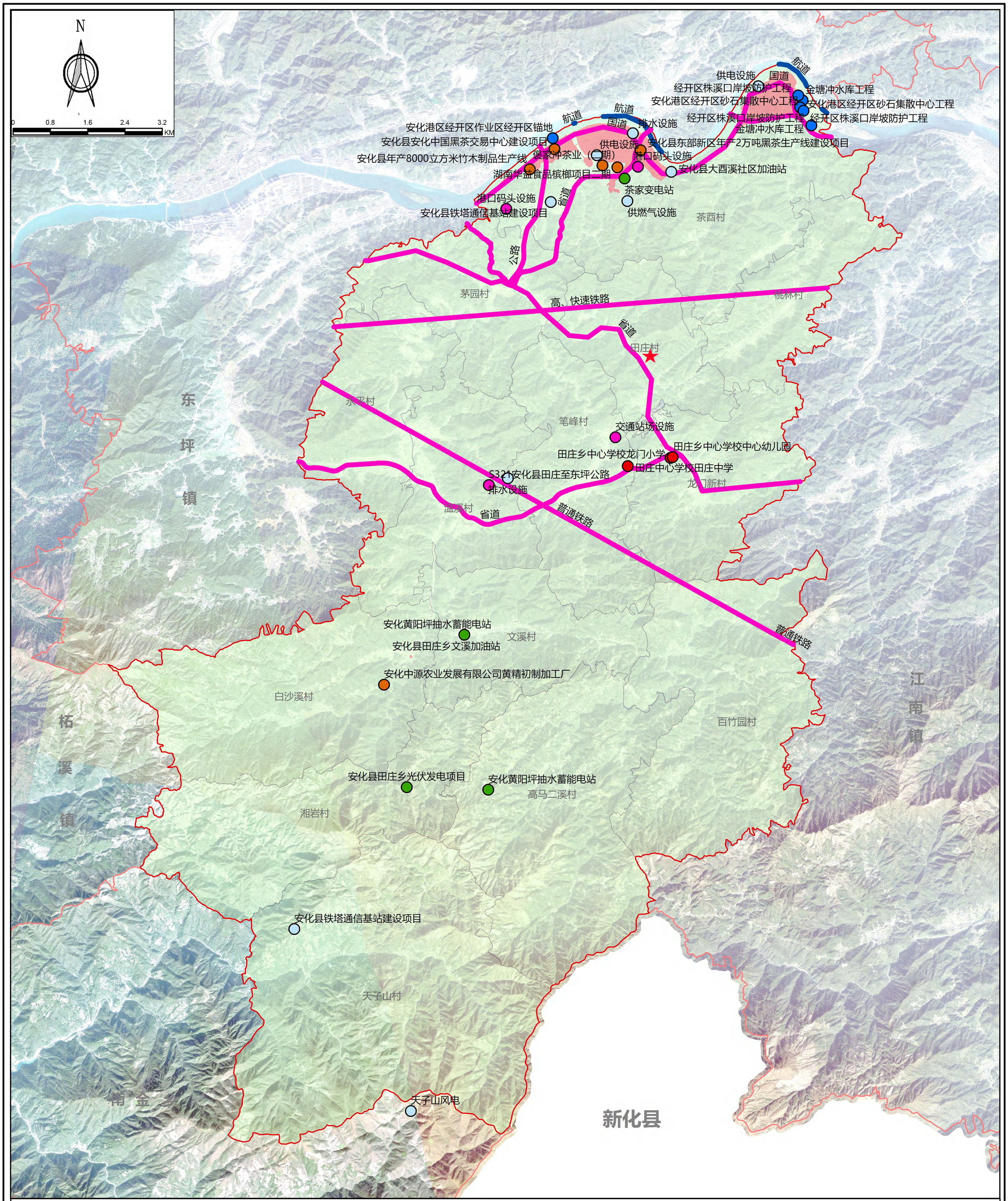

图例

交通项目（线状）	电力项目	村界
交通项目（点状）	产业项目	镇政府所在地
水利项目（线状）	民生项目	
水利项目（点状）	城镇发展区	
能源项目	镇界	

安化县人民政府
2024年10月 编制

安化县自然资源局
湖南省建筑设计院集团股份有限公司 制图

安化县田庄乡国土空间规划（2021-2035年）

乡政府驻地国土空间用地现状图

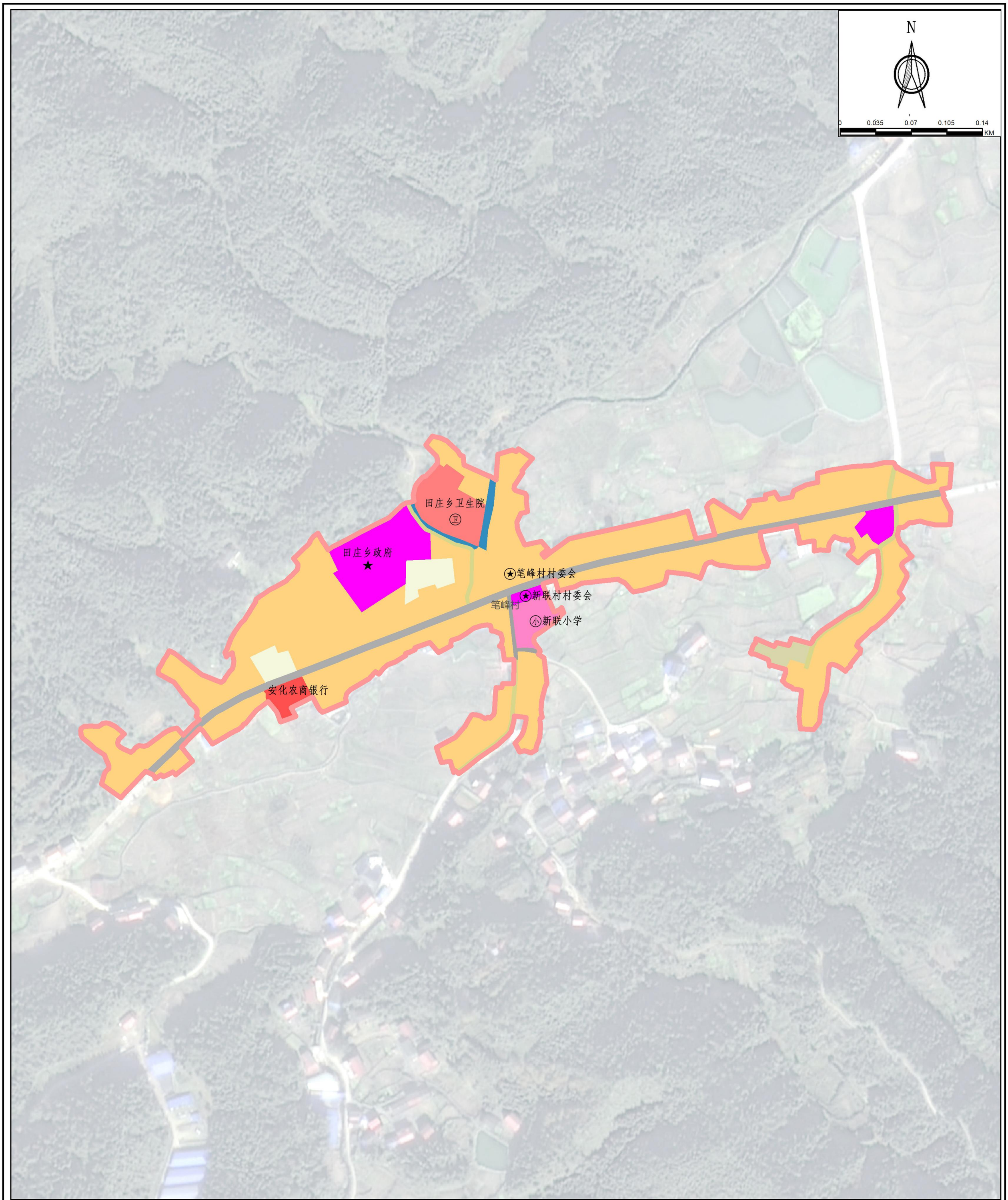

图例

乡村道路用地	农村宅基地	城镇村道路用地	耕地	村委会
公路用地	医疗卫生用地	教育用地	陆地水域	镇政府
农业设施建设用地	商务金融用地	机关团体用地	乡政府驻地范围线	村界限

安化县人民政府
2024年10月 编制

安化县自然资源局
湖南省建筑设计院集团股份有限公司 制图

安化县田庄乡国土空间规划（2021-2035年）

乡政府驻地国土空间用地规划图

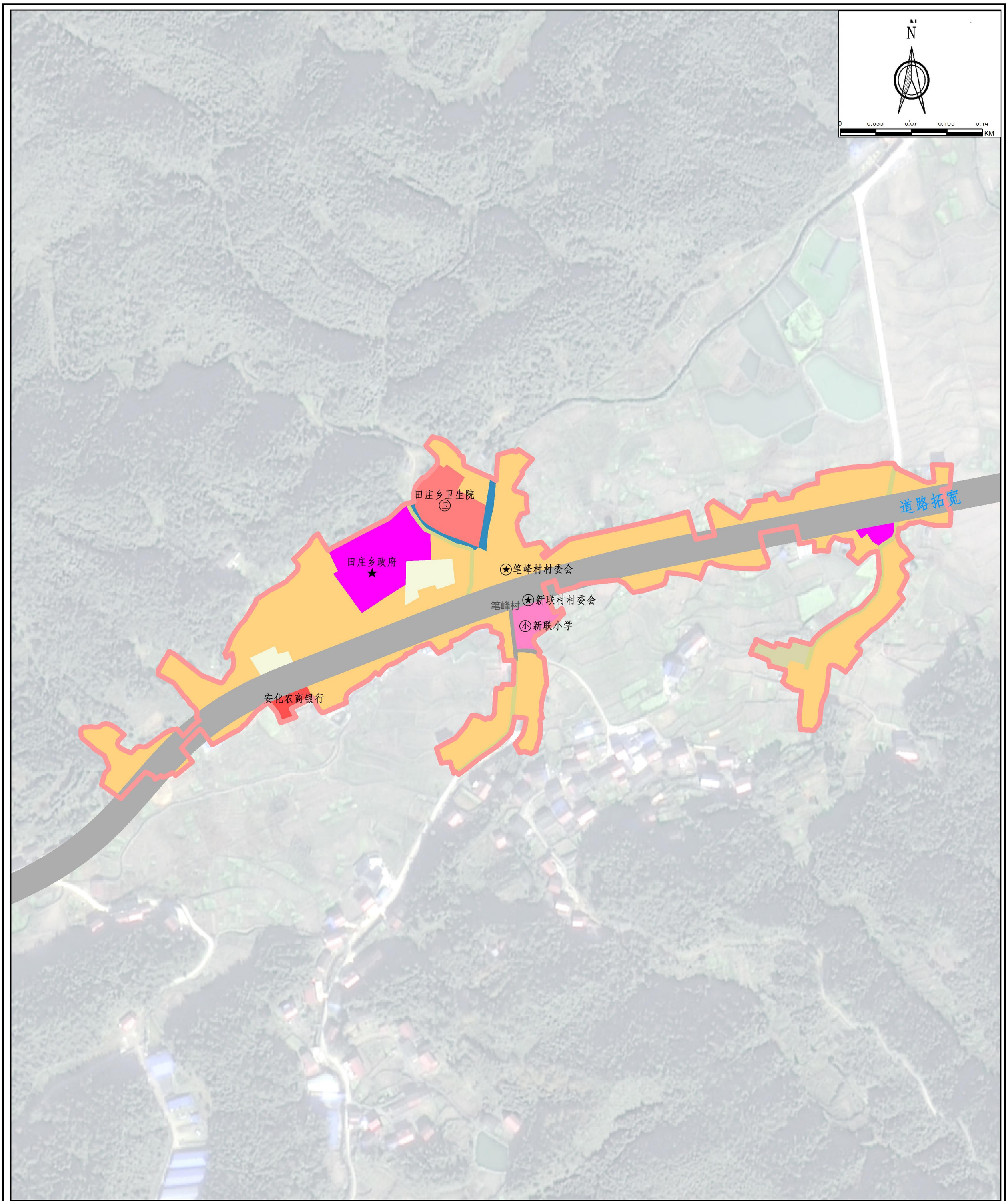

图例

乡村道路用地	农村宅基地	城镇村道路用地	耕地	村委会
公路用地	医疗卫生用地	教育用地	陆地水域	镇政府
农业设施建设用地	商务金融用地	机关团体用地	乡政府驻地范围线	村界限

安化县人民政府
2024年10月
编制

安化县自然资源局
湖南省建筑设计院集团股份有限公司
制图